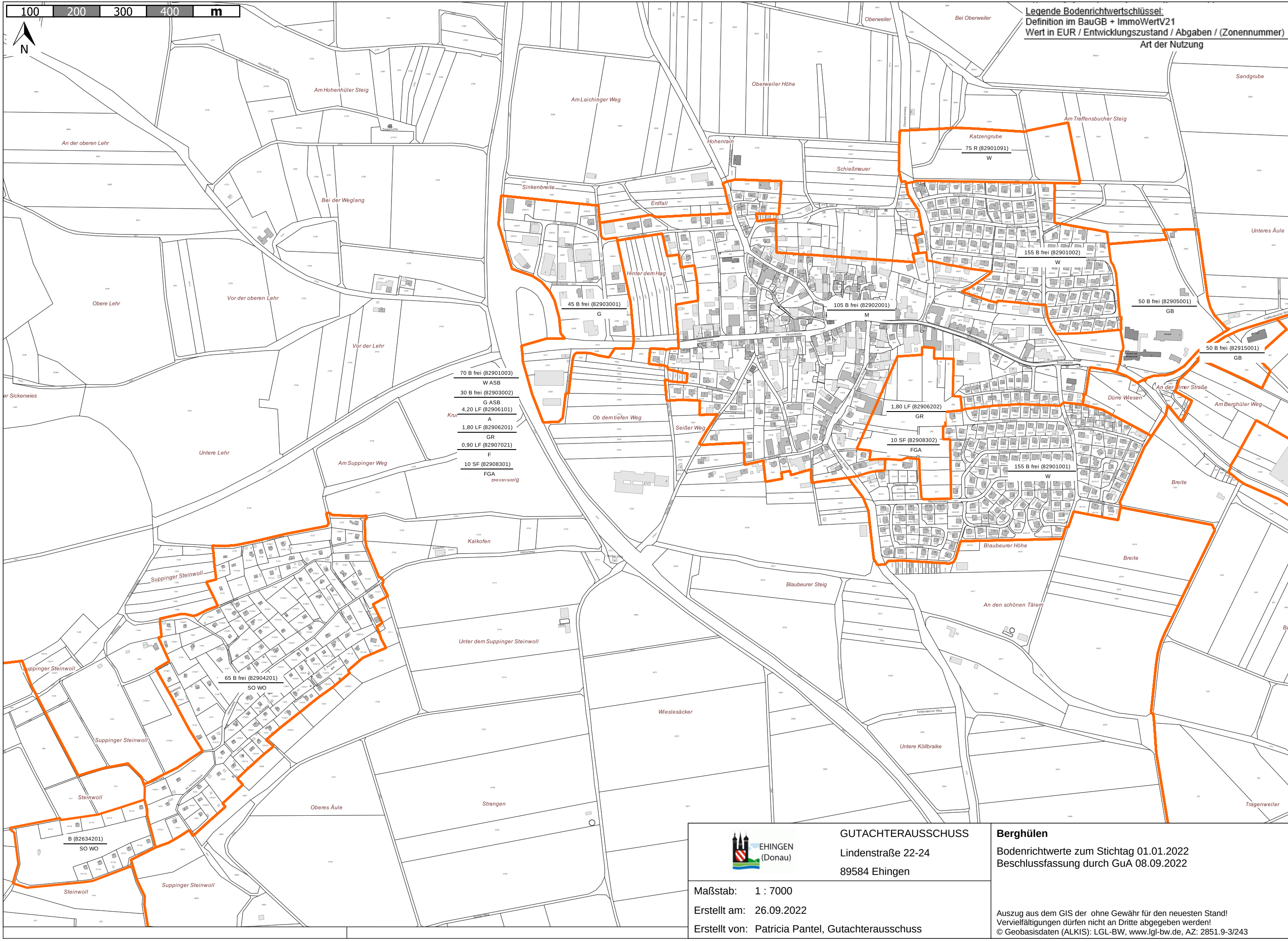


100 200 300 400 m



Legende Bodenrichtwertschlüssel:
Definition im BauGB + ImmoWertV21
Wert in EUR / Entwicklungszustand / Abgaben / (Zonennummer)
Art der Nutzung



- 70 B frei (82901003)
- WASB
- 30 B frei (82903002)
- G ASB
- 4,20 LF (82906101)
- Kru
- A
- 1,80 LF (82906201)
- GR
- 0,90 LF (82907021)
- F
- 10 SF (82908301)
- FGA
- Reitersteig



GUTACHTERAUSSCHUSS
Lindenstraße 22-24
89584 Echingen

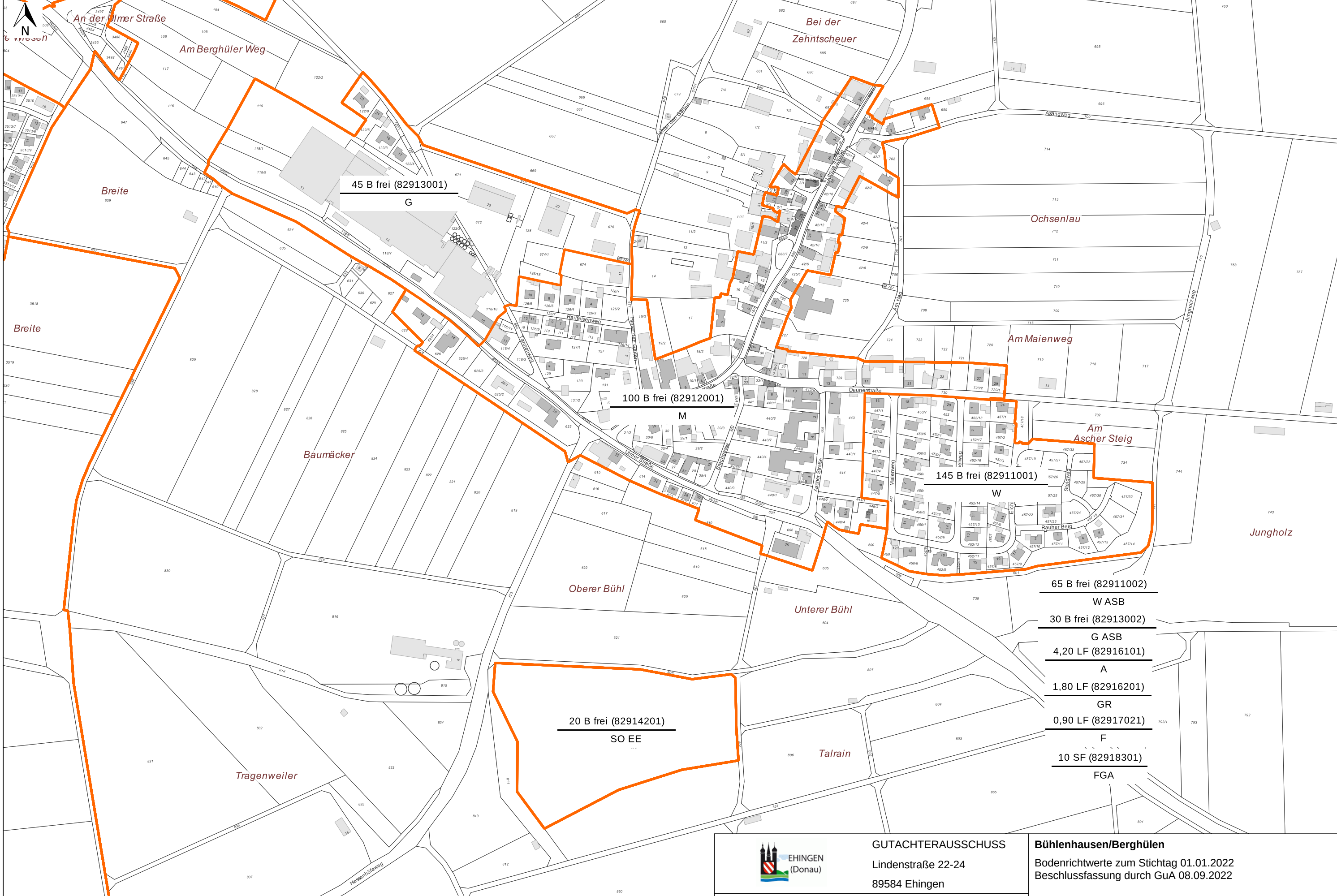
Berghülen
Bodenrichtwerte zum Stichtag 01.01.2022
Beschlussfassung durch GuA 08.09.2022

Maßstab: 1 : 7000

Erstellt am: 26.09.2022

Erstellt von: Patricia Pantel, Gutachterausschuss

Auszug aus dem GIS der ohne Gewähr für den neuesten Stand!
Vervielfältigungen dürfen nicht an Dritte abgegeben werden!
© Geobasisdaten (ALKIS): LGL-BW, www.lgl-bw.de, AZ: 2851.9-3/243



Legende Bodenrichtwertschlüssel:
 Definition im BauGB + ImmoWertV21
 Wert in EUR / Entwicklungszustand / Abgaben / (Zonennummer)
 Art der Nutzung



GUTACHTERAUSSCHUSS
 Lindenstraße 22-24
 89584 Ehingen

Bühlenhausen/Berghülen
 Bodenrichtwerte zum Stichtag 01.01.2022
 Beschlussfassung durch GuA 08.09.2022

Maßstab: 1 : 4000

Erstellt am: 26.09.2022

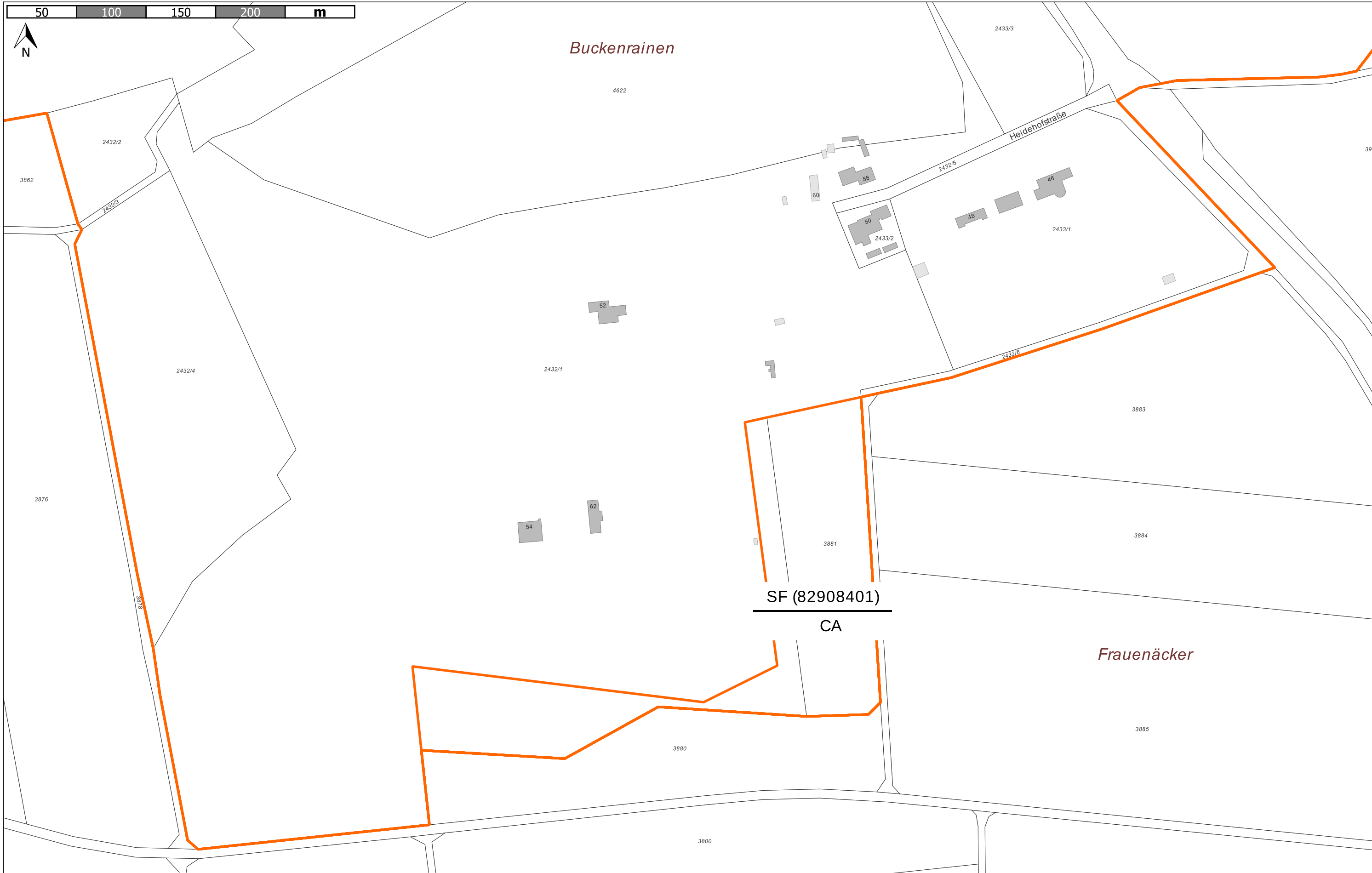
Erstellt von: Patricia Pantel, Gutachterausschuss

Auszug aus dem GIS der ohne Gewähr für den neuesten Stand!
 Vervielfältigungen dürfen nicht an Dritte abgegeben werden!
 © Geobasisdaten (ALKIS): LGL-BW, www.lgl-bw.de, AZ: 2851.9-3/243

50 100 150 200 m



Buckenrainen



SF (82908401)

CA

Frauenäcker

Legende Bodenrichtwertschlüssel:
Definition im BauGB + ImmoWertV21
Wert in EUR / Entwicklungszustand / Abgaben / (Zonennummer)
Art der Nutzung



GUTACHTERAUSSCHUSS
Lindenstraße 22-24
89584 Ehingen

Berghülen Campingplatz
Bodenrichtwerte zum Stichtag 01.01.2022
Beschlussfassung durch GuA 08.09.2022

Maßstab: 1 : 2500

Erstellt am: 26.09.2022

Erstellt von: Patricia Pantel, Gutachterausschuss

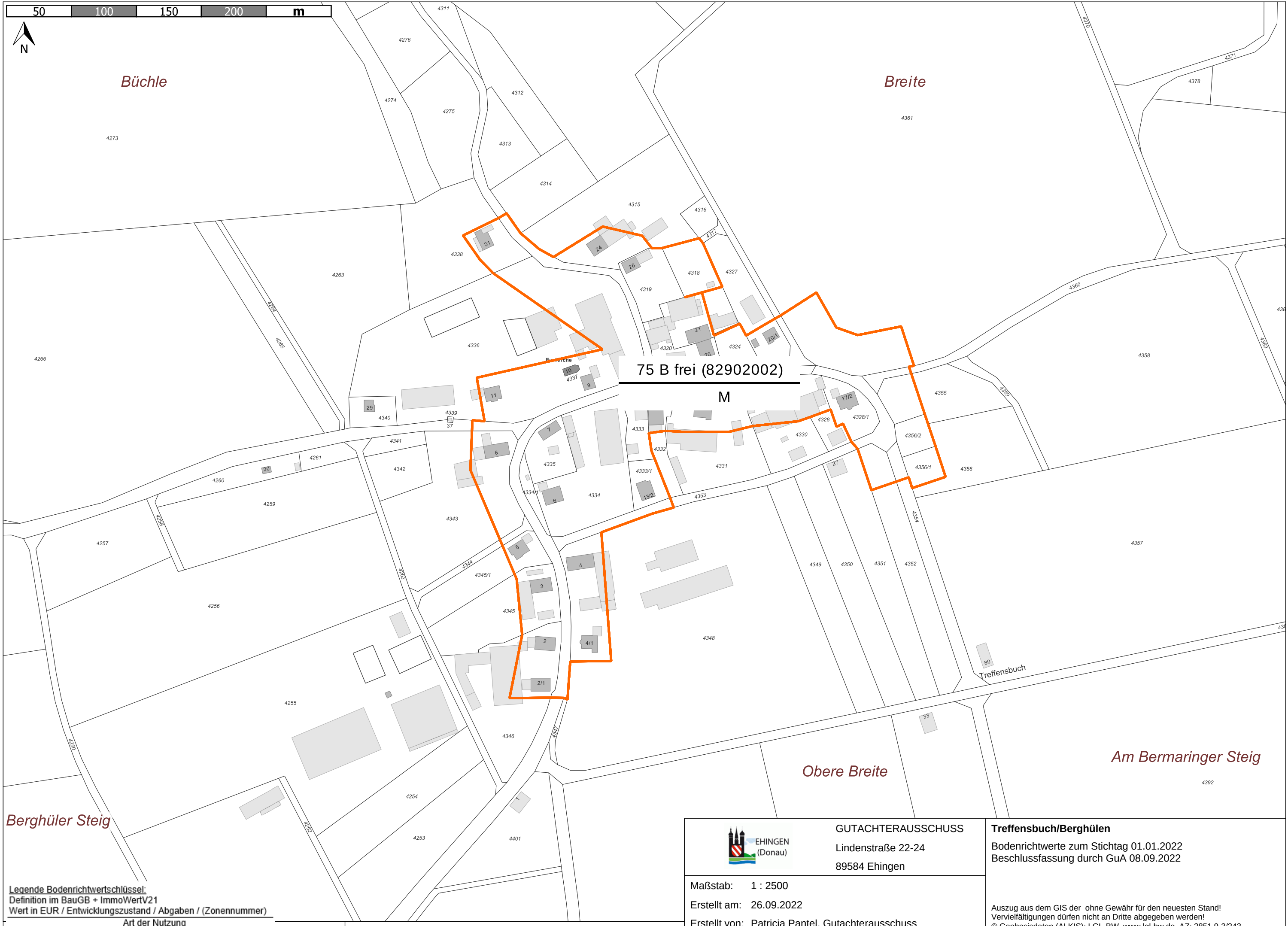
Auszug aus dem GIS der ohne Gewähr für den neuesten Stand!
Vervielfältigungen dürfen nicht an Dritte abgegeben werden!
© Geobasisdaten (ALKIS): LGL-BW, www.lgl-bw.de, AZ: 2851.9-3/243

50 100 150 200 m



Büchle

Breite



75 B frei (82902002)

M

Berghüler Steig

Obere Breite

Am Bermaringer Steig

Legende Bodenrichtwertschlüssel:
 Definition im BauGB + ImmoWertV21
 Wert in EUR / Entwicklungszustand / Abgaben / (Zonennummer)
 Art der Nutzung



GUTACHTERAUSSCHUSS
 Lindenstraße 22-24
 89584 Ehingen

Treffensbuch/Berghülen
 Bodenrichtwerte zum Stichtag 01.01.2022
 Beschlussfassung durch GuA 08.09.2022

Maßstab: 1 : 2500

Erstellt am: 26.09.2022

Erstellt von: Patricia Pantel, Gutachterausschuss

Auszug aus dem GIS der ohne Gewähr für den neuesten Stand!
 Vervielfältigungen dürfen nicht an Dritte abgegeben werden!
 © Geobasisdaten (ALKIS): LGL-BW, www.lgl-bw.de, AZ: 2851.9-3/243